

# 濮阳市水利局

## 准予行政许可决定书

濮水行许字〔2021〕第 77 号

濮阳经济技术开发区管理委员会：

本机关已于 2021 年 12 月 30 日受理你单位提出的《濮阳经济技术产业集聚区水土保持区域评估报告》行政许可申请，经审查，该申请符合法定条件。依据《中华人民共和国行政许可法》、《中华人民共和国水土保持法》、河南省水利厅关于印发《河南省水土保持区域评估指导意见》的通知（豫水保〔2020〕10 号）及配套法规、技术规范的有关规定，我局对《濮阳经济技术产业集聚区水土保持区域评估报告》进行了技术审查，并提出了审查意见（详见附件），经研究，决定准予行政许可。

### 一、水土保持区域评估总体意见

（一）同意产业集聚区水土流失防治责任范围面积为 2159 公顷。

（二）同意本工程采用建设类项目一级水土流失防治标准。基本同意设计水平年防治目标为：水土流失治理度 98%，土壤流失控制比 1.0，渣土防护率 99%，表土保护率 95%，林草植被恢

复率 99%，林草覆盖率综合防治指标值为 27%。

（三）基本同意对区域内水土保持制约性因素、表土资源保护与利用、土石方动态平衡的分析与评价。

（四）基本同意水土流失防治分区和各分区的关键防治措施。

（五）基本同意评估报告确定的水土保持补偿费缴纳主体和范围。

## **二、产业集聚区管理机构下阶段应重点做好以下工作**

（一）按照批复的水土保持区域评估报告，统筹做好产业集聚区水土保持工作管理。

（二）督促入驻生产建设单位履行好水土流失防治责任和义务，加强对入驻项目施工过程中水土保持措施实施的监督管理。

（三）统筹开展区域内水土保持监测工作，按要求定期向我局报送监测成果。

（四）配合水行政主管部门开展水土保持监督检查。

## **三、产业集聚内入驻建设单位下阶段应重点做好以下工作**

（一）区域内入驻项目实行承诺制管理，建设单位应在项目开工前向有审批权限的水行政主管部门报送水土保持方案。

（二）入驻项目水土保持方案应使用区域评估报告成果，执行区域评估报告确定的水土流失防治目标，落实表土资源保护、关键技术措施和土石方动态平衡方案。

(三) 主动接受各级水行政主管部门水土保持监督检查。

(四) 入驻项目开工前，建设单位应及时向税务登记地主管税务机关自行申报缴纳水土保持补偿费。

(五) 入驻项目在竣工验收或投产使用前应通过水土保持设施验收，水土保持设施未经验收或者验收不合格的，工程不得投产使用。

附件：濮阳经济技术开发区水土保持区域报告技术审查意见



## 濮阳经济技术开发区产业集聚区 水土保持区域评估报告技术审查意见

濮阳经济技术开发区规划总面积21.59km<sup>2</sup>，位于濮阳市区西部，范围东至华安路，南至铁丘路南，西至幸福路，北至濮水河南。

根据《河南省人民政府办公厅关于实施工程项目区域评估的指导意见》（豫政办〔2019〕10号）、河南省水利厅关于印发《河南省水土保持区域评估指导意见》（豫水保〔2020〕10号）等文件精神，濮阳经济技术开发区水利局组织编制了《濮阳经济技术开发区产业集聚区水土保持区域评估报告》（以下简称“区域评估报告”），对进一步深化“放管服”改革，提高审批效率，优化营商环境发展环境，加快建设项目落地，具有十分重要的意义。

2021年12月2日，濮阳市水利局组织召开了区域评估报告技术审查会。参加会议的有管理机构濮阳经济技术开发区水利局、区域评估报告编制单位郑州大学综合设计研究院有限公司的代表，会议邀请了5名水土保持评审专家并成立了专家组（名单附后）。

与会专家和代表观看了区域相关影像资料，听取了区域评估报告编制单位关于评估报告主要内容的汇报。经质询和讨论，形成如下审查意见：

一、区域评估报告在调查的基础上，介绍了区域自然概况和区域规划情况、进行了水土流失调查和水土保持评价，提出了表土保护利用、土石方动态平衡方案，明确了水土流失防治责任范

围、等级标准和防治目标，结合规划功能划分了水土流失防治分区，提出了水土保持措施总体布局和分区防治方案，明确了水土流失防治责任主体、水土保持补偿费缴纳主体等管理要求。

二、区域评估报告编制依据充分，资料翔实，内容全面，分析评价基本合理，措施总体布局基本可行。

三、修改意见：

1. 完善产业集聚区相关规划情况介绍；
2. 完善表土资源调查和保护利用方案；
3. 补充土方挖填总量调查、预测及土方临时周转场布置，优化土方动态平衡方案；
4. 进一步完善措施总体布局和分区防治方案；
5. 细化水土保持管理要求。

综上所述，专家组认为本区域评估报告基本符合有关文件精神和技术标准的要求，同意通过评审。





专家组组长：



2021年12月2日

濮阳经济技术开发区产业集聚区水土保持区域评估

专家签字表

序号	姓名	工作单位	职称职务	签名
1	张德喜	河南省水利与环境职业学院	教授	
2	周存旭	河南省水土保持监测总站	教高	
3	吴卿	华北水利水电大学	教授	
4	毛守让	濮阳市水利勘测设计院	教高	
5	刘俊杰	濮阳市河道管理处	教高	